

«СОГЛАСОВАНО»

ВРИО начальника ОГИБДД,
капитан полиции


А.В. Данилин
2022г.



«УТВЕРЖДАЮ»

Директор МОУ СОШ №3


А.С. Фетисов
2022г.



«СОГЛАСОВАНО»

Начальник
Управления образованием
Качканарского городского округа


М.А. Мальцева
2022г.



«СОГЛАСОВАНО»

Глава Качканарского
городского округа


А.А. Ярославцев
2022г.



ПАСПОРТ

дорожной безопасности

Муниципального общеобразовательного учреждения

«Средняя общеобразовательная школа №3»

Качканарского городского округа

г. Качканар, 2022 год

ОБЩИЕ ДАННЫЕ

Полное наименование образовательного учреждения	Муниципальное общеобразовательное учреждение «Средняя общеобразовательная школа №3»	
Сокращенное наименование образовательного учреждения	МОУ СОШ №3	
Юридический, фактический и почтовый адрес	624351 Свердловская область, г. Качканар, 4 микрорайон, дом №64	
Руководители образовательного учреждения		
Директор	Фетисов Антон Сергеевич	6-91-52
Заместитель директора по воспитательной работе, Ответственные работники за мероприятия по профилактике детского травматизма в МОУ СОШ № 3	Бартоломей Екатерина Анатольевна	6-91-62
Заместитель директора по учебно-воспитательной работе Заместитель директора по административно-хозяйственной части	Тенякова Наталья Александровна	6-91-52
Ответственные работники муниципального органа Образования: Специалист I категории по осуществлению контроля за соблюдением прав обучающихся (воспитанников)	Горяева Екатерина Семеновна	6-57-27
Ответственные от Госавтоиспекции		
Инспектор по пропаганде БДД ОГИБДД МО МВД России «Качканарский»	Пермякова Людмила Александровна	6-32-04
Руководитель или ответственный работник дорожно-эксплуатационной организации, осуществляющей содержание технических средств организации дорожного движения Генеральный директор ООО «Жилищно-коммунальное хозяйство»	Габышева Светлана Геннадьевна	6-99-66
Начальник МУ Управление городского хозяйства» Качканарского городского округа	Гимадиев Радик Асгатъевич	6-25-78

Количество учащихся	461 человек
Наличие уголка по БДД	В фойе школы (2 шт.), в кабинетах классных руководителей
Наличие класса БДД	Имеется, 22 кабинет (3 этаж)
Наличие автогородка (площадки) по БДД	нет
Наличие автобуса в образовательном учреждении	нет
Время занятий в образовательном учреждении	1-я смена - 8.30-15.00 2-я смена - нет Внеклассные занятия: 15.00-17.00

Телефоны оперативных служб:

Наименование службы	Короткий номер (звонок со стационарного телефона)	Полный номер (звонок с мобильного телефона)
Оперативный дежурный ЕДДС	05	8-34341-6-88-00
Полиция	02	8-34341-6-86-52
Скорая помощь	03	8-34341-6-18-16
Пожарная служба, единый телефон спасения	01	8-34341-6-85-55

№ пп	Параметр	Информация (показатель)
1	Вид образовательного учреждения (ОУ) (школа, спортивная школа, детский сад, ВУЗ и т.д.)	Средняя общая школа
2	Место расположения	Территория расположена между магазином «Кировский» и улицей Энтузиастов
3	Наличие ограждения территории МОУ СОШ №3	Есть, удовлетворительное
4	Наличие, оборудование и состояние въездных ворот и калиток	
	<p>Основные (ворота с калиткой)</p> <p style="text-align: right;">Калитка</p> <p style="text-align: center;">Запирающие устройства</p> <p style="text-align: right;">Шлагбаум</p> <p style="text-align: center;">Дорожный знак 3.2</p> <p>Дополнительные (калитки – 2 шт)</p> <p style="text-align: right;">Калитка</p> <p style="text-align: center;">Запирающие устройства</p> <p style="text-align: right;">Шлагбаум</p> <p style="text-align: center;">Дорожный знак 3.2</p>	<p>Нет, не требуется</p> <p>Есть, удовлетворительное</p> <p>Нет, не требуется</p> <p>Есть, удовлетворительное</p> <p>Есть, удовлетворительное</p> <p>Есть, удовлетворительное</p> <p>Нет, не требуется</p> <p>Нет, не требуется</p>
5	Виды и состояние дорожного покрытия входов и съездов на территорию, проездов и проходов к хозяйственным постройкам и площадкам сбора мусора	<p>Покрытие</p> <p style="text-align: center;">асфальтобетонное,</p> <p>Состояние</p> <p style="text-align: center;">удовлетворительное</p>
6	Наличие и состояние парковок (парковочных мест) в непосредственной близости от места размещения МОУ СОШ №3	Да (площадь перед магазином «Кировский»)
7	Наличие и состояние автобусных остановок в непосредственной близости от места размещения МОУ СОШ №3	Да
8	Наличие и виды пешеходного перехода в непосредственной близости расположения МОУ СОШ №3	<p>Не регулируемый,</p> <p style="text-align: center;">наземный, на</p> <p style="text-align: center;">общегородской улице</p> <p style="text-align: center;">Энтузиастов</p>
9	Наличие и состояние наружного освещения проезжей части на подходах к МОУ СОШ №3	<p>Имеется,</p> <p style="text-align: center;">удовлетворительное</p>

ПОЯСНИТЕЛЬНАЯ ЗАПИСКА

В настоящем паспорте приведены следующие схемы:

1. Схема района расположения МОУ СОШ №3, путей движения транспортных средств и детей (обучающихся, воспитанников) приведена на листе 6. На схеме указан район расположения образовательного учреждения, наиболее частые пути движения обучающихся от дома, отдаленных остановок маршрутных транспортных средств к образовательному учреждению и обратно, пути движения транспортных средств, пешеходные переходы.

2. Схема организации дорожного движения в районе расположения МОУ СОШ №3 приведена на листе 7. На схеме приведены существующие технические средства организации дорожного движения и технические средства организации дорожного движения, предусмотренные утвержденным проектом организации дорожного движения, а так же места расположения остановок маршрутных транспортных средств.

3. На листе 8 приведена карточка пешеходного перехода, расположенного в непосредственной близости от образовательного учреждения и на подходах к нему. Карточка содержит информацию о месте расположения перехода, его типе, оснащении и состоянии технических средств организации дорожного движения, наличии и состоянии подходов к нему.

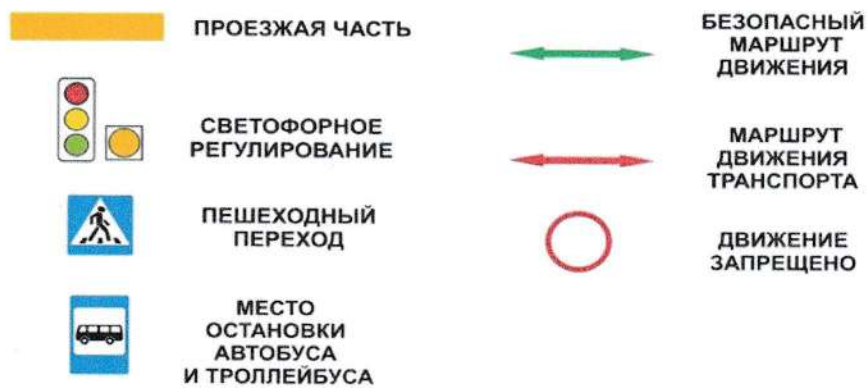
4. Схема маршрутов движения организованных групп детей от МОУ СОШ №3 до Дворца Спорта, Дворца культуры, музея приведена на листе 9.

5. Схема движения транспортных средств к местам разгрузки (погрузки) и рекомендуемые безопасные пути передвижения детей по территории образовательного учреждения приведена на листе 10. На схеме указаны пути движения транспортных средств по территории образовательного учреждения, в том числе места погрузки (разгрузки), а также безопасные маршруты движения учащихся во время проведения погрузочно-разгрузочных работ и движения транспорта.

6. Схема безопасного расположения автобусных остановок в районе МОУ СОШ №3 приведена на листе 11. На схеме указаны остановки общественного транспорта и подходы к ним от образовательного учреждения.

7. Схема пути движения транспортных средств и детей при проведении дорожных ремонтно-строительных работ вблизи образовательной организации в настоящем паспорте не приводится. Такие схемы разрабатываются для каждого случая проведения определенного вида работ.

СХЕМА РАЙОНА РАСПОЛОЖЕНИЯ МОУ "СРЕДНЯЯ ОБЩЕОБРАЗОВАТЕЛЬНАЯ ШКОЛА №3"



ПАСПОРТ ДОРОЖНОЙ БЕЗОПАСНОСТИ

СХЕМА ОРГАНИЗАЦИИ ДОРОЖНОГО ДВИЖЕНИЯ ВБЛИЗИ МОУ "СРЕДНЯЯ ОБЩЕОБРАЗОВАТЕЛЬНАЯ ШКОЛА №3"



- | | | | |
|---|-----------------------------|---|--|
|  | ПРОЕЗЖАЯ ЧАСТЬ |  | ИСКУССТВЕННАЯ НЕРОВНОСТЬ |
|  | СВЕТОФОРНОЕ РЕГУЛИРОВАНИЕ |  | ОГРАНИЧЕНИЕ МАКСИМАЛЬНОЙ СКОРОСТИ |
|  | ПЕШЕХОДНЫЙ ПЕРЕХОД |  | МЕСТО ОСТАНОВКИ АВТОБУСА И ТРОЛЛЕЙБУСА |
|  | БЕЗОПАСНЫЙ МАРШРУТ ДВИЖЕНИЯ |  | ДВИЖЕНИЕ ЗАПРЕЩЕНО |
|  | МАРШРУТ ДВИЖЕНИЯ ТРАНСПОРТА | | |

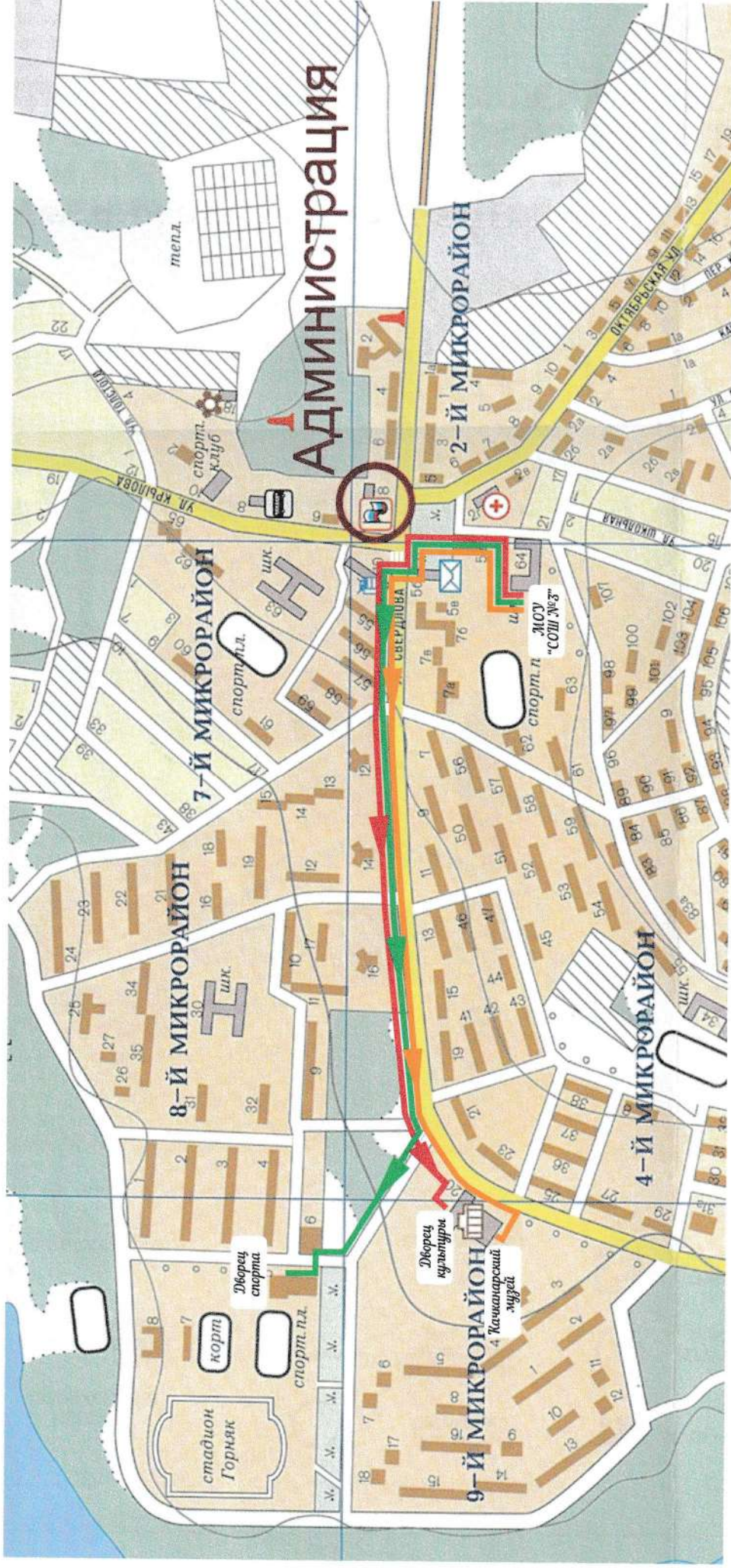
ПАСПОРТ ДОРОЖНОЙ БЕЗОПАСНОСТИ

**Карточка нерегулируемого пешеходного перехода ул. Энтузиастов
МОУ СОШ №3 (4 микрорайон, дом №64)**

№пп	Параметр	Информация (показатель)
1	Адрес	г. Качканар, ул. Энтузиастов (4 микрорайон, дом № 64)
2	Вид пешеходного перехода	Наземный, нерегулируемый
3	Ширина проезжей части, м	7,0
4	Ширина створа пешеходного перехода, м	4,0
5	Наличие и состояние технических средств организации дорожного движения на пешеходном переходе и подходах к нему:	5.19.1(2)- 8 шт., 1.17.
	<ul style="list-style-type: none"> - дорожные знаки 5.19.1, 5.19.2 - Наличие и состояние наружного освещения пешеходного перехода: - искусственные неровности: - дорожные знаки 5.20: - дорожные знаки 3.24 «20»: - дорожные знаки 1.23, с табличкой 8.2.1: - дорожные знаки 1.17: - пешеходное ограждение ограничивающие перильного типа: светофоры типа Т.7: горизонтальная дорожная разметка: линия 1.1, материал: линии 1.14.1 на «желтом фоне», материал: линии 1.25, материал: Наличие и состояние подходов к пешеходному переходу, материал покрытия: Другие (дополнительные) средства организации дорожного движения: 	<p>В наличии с обеих сторон, удовлетворительное. В наличии, удовлетворительное.</p> <p>установлены, удовлетворительное.</p> <p>установлены, 4 шт., удовлетворительное.</p> <p>установлены, 2 шт, удовлетворительное.</p> <p>установлены, удовлетворительное.</p> <p>установлены, 2 шт., удовлетворительное.</p> <p>установлено, с одной стороны, удовлетворительное.</p> <p>установлены, с обеих сторон, удовлетворительное.</p> <p>краска.</p> <p>краска.</p> <p>краска.</p> <p>- в наличии, с обеих сторон, удовлетворительное, асфальтобетон.</p> <p>- отсутствуют.</p>

СХЕМА

МАРШРУТОВ ДВИЖЕНИЯ ОРГАНИЗОВАННЫХ ГРУПП УЧАЩИХСЯ МОУ "СРЕДНЯЯ ОБЩЕОБРАЗОВАТЕЛЬНАЯ ШКОЛА №3"



- МАРШРУТ МОУ "СОШ №3" - ДВОРЕЦ КУЛЬТУРЫ
- МАРШРУТ МОУ "СОШ №3" - ДВОРЕЦ СПОРТА
- МАРШРУТ МОУ "СОШ №3" - КАЧКАНАРСКИЙ МУЗЕЙ

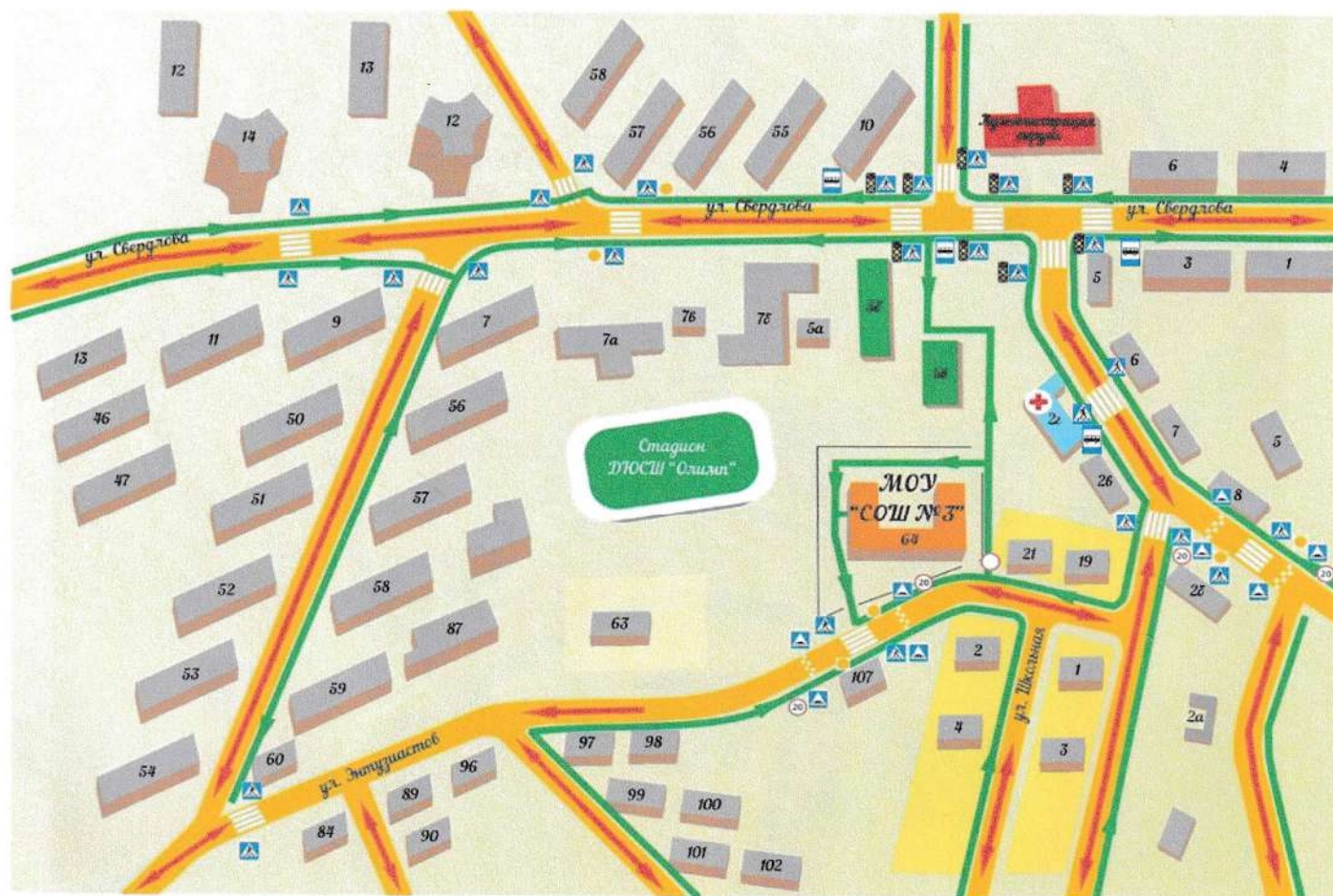
ПРОЕЗЖАЯ ЧАСТЬ

СХЕМА ПУТЕЙ ДВИЖЕНИЯ АВТОМОБИЛЕЙ К МЕСТАМ, ПРЕДНАЗНАЧЕННЫМ ДЛЯ ЗАГРУЗКИ И РАЗГРУЗКИ И РЕКОМЕНДУЕМЫЕ БЕЗОПАСНЫЕ ПУТИ ДВИЖЕНИЯ ДЕТЕЙ ПО ТЕРРИТОРИИ МОУ "СОШ №3"



- | | | | | | |
|---|---------------------------|---|-----------------------------|---|-----------------------------------|
|  | ПРОЕЗЖАЯ ЧАСТЬ |  | БЕЗОПАСНЫЙ МАРШРУТ ДВИЖЕНИЯ |  | ИСКУССТВЕННАЯ НЕРОВНОСТЬ |
|  | СВЕТОФОРНОЕ РЕГУЛИРОВАНИЕ |  | МАРШРУТ ДВИЖЕНИЯ ТРАНСПОРТА |  | ОГРАНИЧЕНИЕ МАКСИМАЛЬНОЙ СКОРОСТИ |
|  | ПЕШЕХОДНЫЙ ПЕРЕХОД |  | ДВИЖЕНИЕ ЗАПРЕЩЕНО |  | МЕСТА ПОГРУЗКИ, РАЗГРУЗКИ |

СХЕМА РАСПОЛОЖЕНИЯ АВТОБУСНОЙ ОСТАНОВКИ ВОЗЛЕ МОУ "СРЕДНЯЯ ОБЩЕОБРАЗОВАТЕЛЬНАЯ ШКОЛА №3"



- | | | | |
|---|-----------------------------|--|--|
|  | ПРОЕЗЖАЯ ЧАСТЬ |  | ИСКУССТВЕННАЯ НЕРОВНОСТЬ |
|  | СВЕТОФОРНОЕ РЕГУЛИРОВАНИЕ |  | ОГРАНИЧЕНИЕ МАКСИМАЛЬНОЙ СКОРОСТИ |
|  | ПЕШЕХОДНЫЙ ПЕРЕХОД |  | МЕСТО ОСТАНОВКИ АВТОБУСА И ТРОЛЛЕЙБУСА |
|  | БЕЗОПАСНЫЙ МАРШРУТ ДВИЖЕНИЯ |  | ДВИЖЕНИЕ ЗАПРЕЩЕНО |
|  | МАРШРУТ ДВИЖЕНИЯ ТРАНСПОРТА | | |

ПАСПОРТ ДОРОЖНОЙ БЕЗОПАСНОСТИ

СХЕМА ПУТЕЙ ДВИЖЕНИЯ АВТОМОБИЛЕЙ К МЕСТАМ, ПРЕДНАЗНАЧЕННЫМ ДЛЯ ЗАГРУЗКИ И РАЗГРУЗКИ И РЕКОМЕНДУЕМЫЕ БЕЗОПАСНЫЕ ПУТИ ДВИЖЕНИЯ ДЕТЕЙ ПО ТЕРРИТОРИИ МОУ “СОШ №3”



ПАСПОРТ ДОРОЖНОЙ БЕЗОПАСНОСТИ

ОБЕСПЕЧЕНИЕ БЕЗОПАСНОСТИ ДЕТЕЙ ПРИ ПРОВЕДЕНИИ ДОРОЖНЫХ РЕМОНТНО-СТРОИТЕЛЬНЫХ РАБОТ

Схема пути движения транспортных средств и учащихся, при проведении дорожных ремонтно-строительных работ вблизи образовательного учреждения, разрабатывается для каждого случая проведения таких работ отдельно.

На схеме указывается место производства дорожных ремонтно-строительных работ, его обустройство дорожными знаками и ограждениями, иными техническими средствами организации дорожного движения, а также безопасный маршрут движения учащихся к МОУ СОШ №3 с учетом изменения маршрута движения по тротуару.

На схеме должны быть обозначены:

- участок производства дорожных ремонтно-строительных работ;
- автомобильные дороги;
- тротуары;
- альтернативные пути (обходы места производства дорожных ремонтно-строительных работ пешеходами и объезды транспортными средствами);
- здание МОУ СОШ №3;
- ограждение территории МОУ СОШ №3.

Схема разрабатывается в соответствии с нормативными документами в сфере обеспечения безопасности дорожного движения.